

**UCHWAŁA NR 384/LI/2023
RADY GMINY MAŁKINIA GÓRNA**

z dnia 31 maja 2023 r.

w sprawie wyznaczenia obszaru zdegradowanego i obszaru rewitalizacji

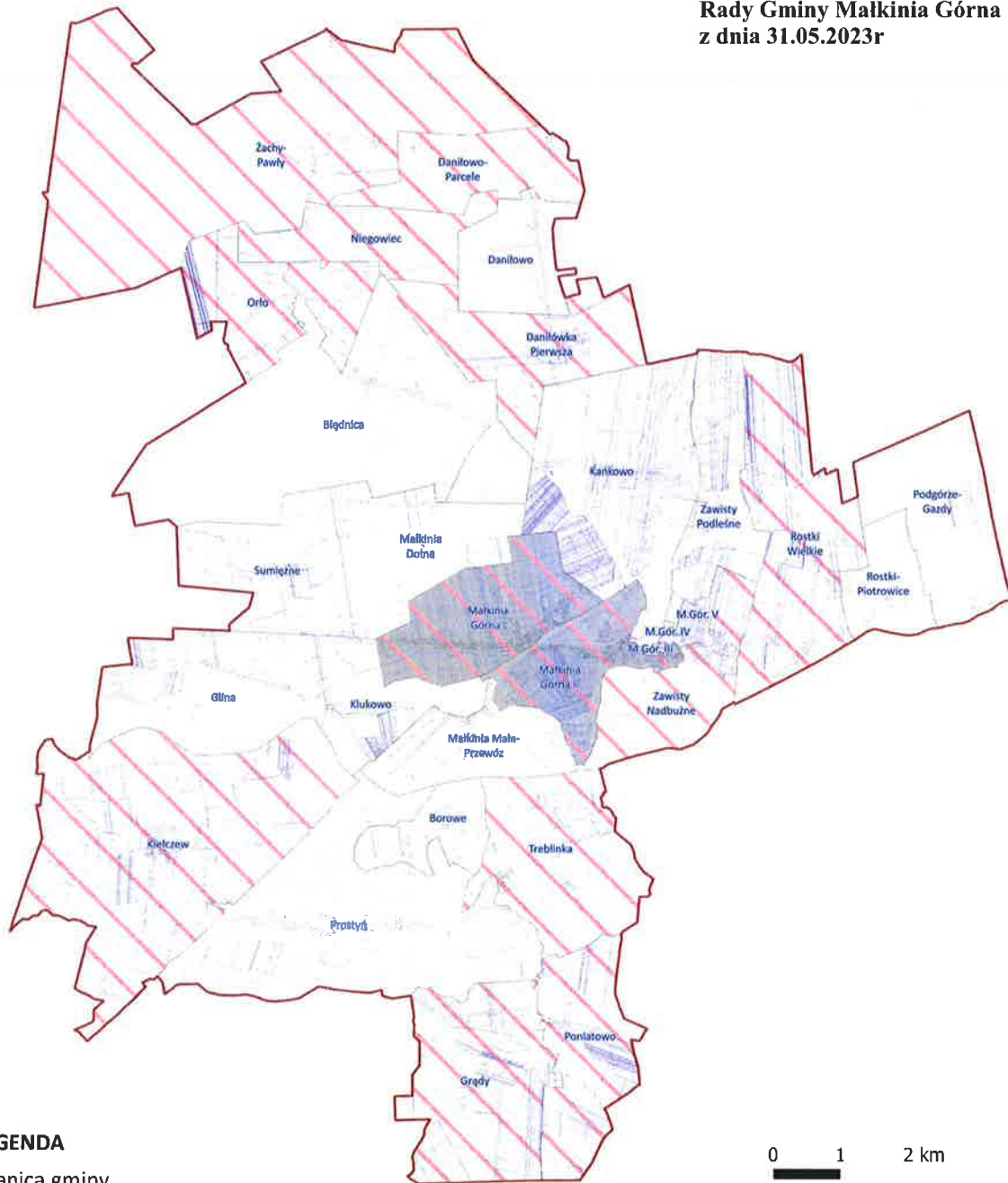
Na podstawie art. 18 ust. 2 pkt 15 ustawy z dnia 8 marca 1990 r. o samorządzie gminnym (Dz.U. z 2023 r., poz. 40 z późn.zm.) i w związku z art. 8 ust. 1 ustawy z dnia 9 października 2015 r. o rewitalizacji (Dz.U. z 2021 r. poz. 485 z późn. zm.) Rada Gminy Małkinia Górna uchwala, co następuje:

- § 1. 1. Na terenie gminy Małkinia Górna wyznacza się obszar zdegradowany i obszar rewitalizacji.
2. Granice obszaru zdegradowanego i obszaru rewitalizacji określa mapa w skali 1:5000 stanowiąca załącznik do niniejszej uchwały.
- § 2. Wykonanie uchwały powierza się Wójtowi Gminy Małkinia Górna.
- § 3. Uchwała wchodzi w życie po upływie 14 dni od dnia ogłoszenia w Dzienniku Urzędowym Województwa Mazowieckiego.







Przewodniczący Rady Gminy


Jacek Bogdan

Załącznik do Uchwały Nr 384/LI/2023
Rady Gminy Małkinia Górna
z dnia 31.05.2023r



LEGENDA

-  granica gminy
-  działki geodezyjne
-  budynki
-  obszar rewitalizacji
-  obszar zdegradowany
-  nazwa jednostki



SKALA MAPY 1:5000